



REGIONE UMBRIA

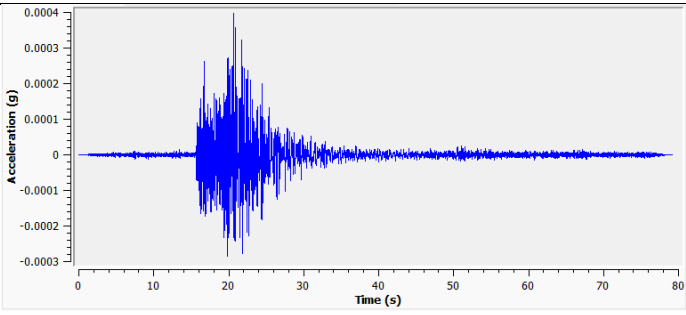
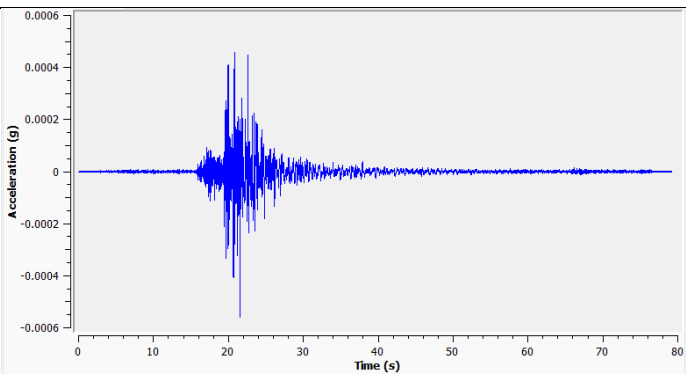
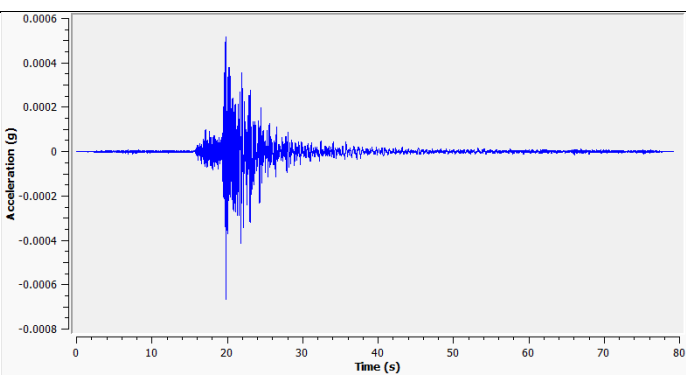


OSSERVATORIO SISMICO "A.BINA"

BANCA DATI ACCELEROMETRICI RESIR- ACCELEROGRAMMI ACQUISITI DA STAZIONI ACCELEROMETRICHE

Data ed ora (UTC) del terremoto	Località più vicina	Magnitudo	Località della registrazione
28/01/2024 20.12	Pietralunga	2.8	Città di Castello

STAZIONE DI CITTA' DI CASTELLO Sigla: 2742 Localizzazione (wgs 84): Lat. 43.460355, long 12.248038 cat. NTC 17/01/18: C

	<p><b>Componente verticale</b></p> <p>2024-01-28-2012-14S.2742_001_CHZ</p> <p>Unità di misura dell'accelerazione: g</p> <p>Campionamento: 0.005Hz (200 cps)</p> <p>n. dati: 15836</p> <p>pga: 0.000397 g</p>
	<p><b>Componente orizzontale N-S</b></p> <p>2024-01-28-2012-14S.2742_001_CHN</p> <p>Unità di misura dell'accelerazione: g</p> <p>Campionamento: 0.005 Hz (200 cps)</p> <p>n. dati: 15836</p> <p>pga: -0.000559 g</p>
	<p><b>Componente orizzontale E-W</b></p> <p>2024-01-28-2012-14S.2742_001_CHE</p> <p>Unità di misura dell'accelerazione: g</p> <p>Campionamento: 0.005 Hz (200 cps)</p> <p>n. dati: 15836</p> <p>pga: -0.000666 g</p>